

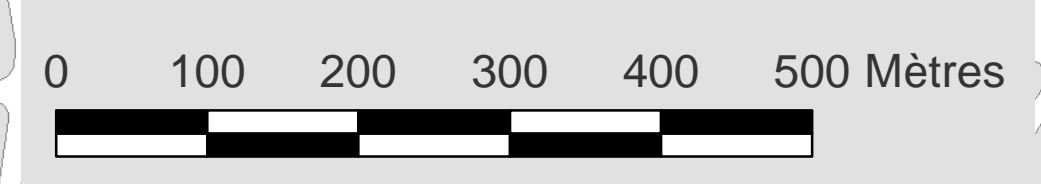


Table listing street names and their corresponding grid coordinates (e.g., C4 Arcas (Rue des), B4 Arcas (Rue des), etc.)



PLAN DE LA VILLE D'ANNECY

Échelle 1:5000



- voie réservée aux bus
- rue et promenade piétonnes
- espace vert
- forêt-bois
- tunnel
- 96 numéro de voirie (début et fin de tronçon de voie)



VILLE D'ANNECY DSI/STIG Juillet 2013/Reproduction interdite